







LEGENDA

Classi di fattibilità geologica

-  **Classe 4 - Fattibilità con gravi limitazioni**
 - A1: Aree soggette a crolli di massi
 - A2: Aree di frana quiescente
 - A 11: Aree a pericolosità potenziale alta per la presenza di terreni sciolti su pendii a pendenza elevata
 - C 1: Aree frequentemente inondabili
 - C 7: Aree interessate da dinamica fluviale
 - C 9.1: Aree potenzialmente interessate da flussi di detrito - Area di conoide attivo
-  **Classe 3 - Fattibilità con consistenti limitazioni**
 - A 18: Aree a pericolosità potenziale media per la presenza di terreni sciolti su pendii a pendenza medio-elevata
 - B1: Aree ad alta vulnerabilità degli acquiferi
 - C 2: Aree allagabili con minor frequenza
 - D1: Aree con scendenti caratteristiche geotecniche
-  **Classe 2 - Fattibilità con modeste limitazioni**
 - C 9.2: Aree potenzialmente interessate da flussi di detrito - Area di conoide inattivo
 - E1: Aree da dissesto: attivi a pianeggianti con caratteristiche o fenomeni geologici e idrogeologici non rilevanti
-  **Confini comunali**

